Ganz oben angekommen. Das Glattjoch.

GRIMMING - DONNERSBACHTAL

Sommer 2018

Wenn DER BERG und DAS TAL sich sommerlich kleiden, wird geradelt und geschwommen, gewandert und gegolft.

Auf den Almen und in den Klammen rauscht es wie verrückt. Und du: Mitten drin!

DAS MACHT SINN.

DAS TAL.

SCHLADMING DACHSTEIN
Wir sind für Dich da.

Märchengleich. Das weite Tal.

BERG und **TAL** zeigen sich im frischen Sommerkleid. Die Wiesenkräuter duften. Die Schwammerl sprießen. Die Vögel stimmen zum Weckruf ein. Ja, wir geben es zu. Wir sind gerade echt verleitet, die Zeit für dich anzuhalten. Doch nein. Genau das wäre verkehrt.

Tag für Tag wollen Berg und Tal sich dir in ihrer fantastischen Weite, aber auch in ihren kleinen **WUNDERN** zeigen. Dir die **STILLE SENSATION** eines Regentages genauso näherbringen, wie die **ABENTEUERLICHE RUHE** einer lauen Sommernacht.

Es gibt so viel, das die beiden zu erzählen haben. Und wir laden dich auf den folgenden Seiten herzlich ein, einen ersten Einblick in ihre – und unsere – Welt zu nehmen.

Uns kennenlernen. **MACHT SINN. UND FREUDE.**

JAQUELINE EGGER, GESCHÄFTSFÜHRERIN
TOURISMUSVERBAND GRIMMING-DONNERSBACHTAL

DIE REGION

JÅ, WAR I A VOGERL,
I FLIAGAT DÅ HIN.

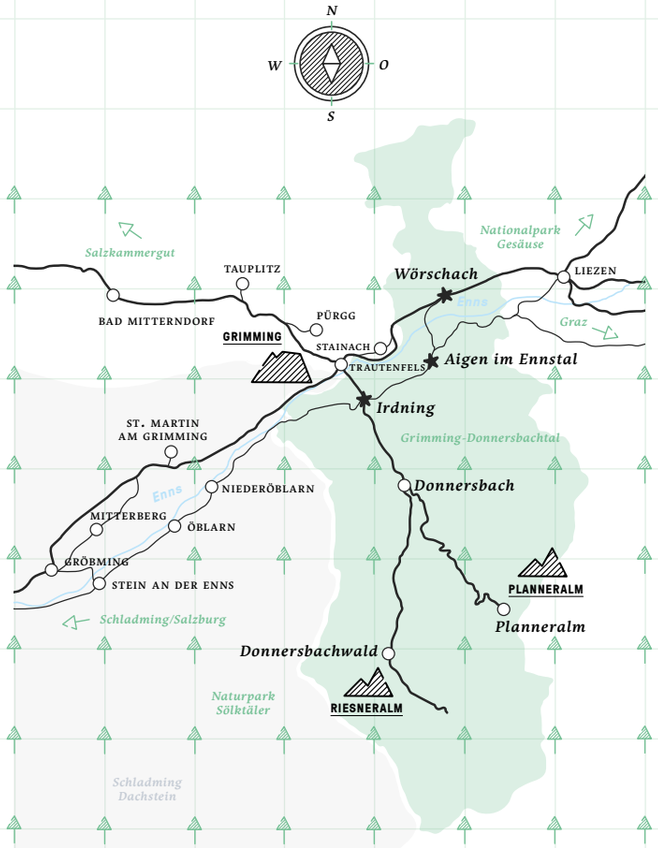

AIGEN IM ENNSTAL

SEEN, BAUERNHÖFE & NUSSKIPFERL

WO DER INSELBERG KULM MIT PRÄHISTORISCHEN GRÄBERFELDERN DAS ZENTRUM UND ORTSTEILE NAMENS LANTSCHERN, GATSCHEN UND QUILK EIN DREILÄNDEREECK BILDEN, DA IST AIGEN. EIN ROMANTISCHES DORF INMITTEN DES ENNSTALS, DAS GLEICH ZWEI (UNGLEICHE) SCHLÖSSER BEHEIMATET UND DAZU 18 LÖCHER UND 1230 KÜHE.

VOM VORBERG AUS GIBT ES WOHL DEN SENSATIONELLSTEN BLICK AUF DEN BERG DER BERGE UND NAHE DES PUTTERERSEES DIE KÖSTLICHSTEN NUSSKIPFERL DER WELT. KEINE ÜBERTREIBUNG.

IRDNING - DONNERSBACHTAL

NATURPFADE, SKULPTUREN & GIPFEL

PAPST PIUS II. WAR EIN IRDNINGER! AM FANTASIEREICHEN SKULPTURENPARK NEBEN DER PFARRKIRCHE HÄTTE ER SICHER SEINE FREUDE GEHABT.

NATUR-PUR-LIEBHABER-HERZEN SCHLAGEN HÖHER, WENN SIE AUF DER PLANNERALM, DEM HÖCHSTGELEGENEN BERGDORF DER STEIERMARK, DEN GRAT ENTLANGWANDERN ODER AUF DER RIESNERALM NEBST RIESIGEN HOLZTIEREN IN DAS ERFRISCHENDE GIPFELBAD SPRINGEN.

WÖRSCHACH

BURGRUINE, MOOR & WILDE ROMANTIK

DAS MALERISCHE WÖRSCHACH LIEGT DIREKT AM FUSSE DER MITTLERWEILE „NUR“ NOCH ARCHITEKTONISCH BEHERRSCHENDEN - ABER NICHT MINDER BEEINDRUCKENDEN - FAST 1000-JÄHRIGEN BURGRUINE WOLKENSTEIN. AN JAHREN NOCH ÄLTER (ABER DESWEGEN NICHT LEISER) IST DIE WÖRSCHACHKLAMM - EINE DER SCHÖNSTEN KLAMMEN ÖSTERREICHS - DIE IM SOMMER WILDROMANTISCHE WASSER-SPEKTAKEL BIETET.

DAS RIESIGE WÖRSCHACHER HEILMOOR LIEBT ES RUHIG. ES LÄDT GROSS UND KLEIN ZU AUSGEDEHNTEN SPAZIERGÄNGEN ENTLANG VON ENNS UND AUEN. EINE STILLE SCHÖNHEIT.

DEN BERG. DAS TAL.

1

ERWANDERN.

Der Berg, die Almen, die Klammen.
Sie alle warten auf dich.

AB SEITE 8

2

EINTAUCHEN.

Einsatz für die Badehose.
Glasklare Gewässer wollen dich erfrischen.

AB SEITE 14

3

RADELN.

Der Weg. Das Ziel. Bergauf und bergab - immer mit Genuss.

AB SEITE 16

4

BEWEGEN.

Alles da.
Golfen, Tennis, Bogenschießen.
Greif einfach zu!

AB SEITE 19

5

RUND UM DIE REGION.

Gleich um die Ecke warten weitere Abenteuer auf dich.

AB SEITE 22

ERKUNDEN.

Berauschend und wild bahnt sich das Wasser den Weg ins Tal.

*Yoga am **SEE.** Singen im **WALD.***
Guten Morgen dort, wo Fuchs und Hase
sich Gute Nacht sagen.

Tief ein- und ausatmen am Puttererseе.

Sommer

IN

BERG UND TAL.

DU BRAUCHST NUR ZU WÄHLEN.

Der Berg und das Tal freuen sich, dir zu schenken, wonach immer du Lust hast. NIMM DIR ZEIT – das ist das Wichtigste.

AM UFER EINES ...

... BACHES SITZEN UND TRÄUMEN. AUF ALMEN STEHEN UND SCHAUEN. IN LILIENWIESEN LIEGEN UND RIECHEN. DAS IST ALLES. DAS REICHT ZUM GLÜCK.

SOMMER WUNSCHLISTE

1

GIPFELBAD.

Wasser gehört zum Berg und zum Tal und das Gipfelbad auf der Riesneralm setzt dem nassen Vergnügen die Krone auf. Einzigartig!

WWW.RIESNERALM.AT

2

LATSCHENBRENNEREI.

Die wahrscheinlich höchste Naturapotheke der Welt auf der Planneralm produziert aus den heimischen Latschenkiefern Heilmittel für Körper und Geist. Zusehen erlaubt. Einatmen empfohlen.

WWW.LATSCHENBRENNEREI.AT

3

RAUSCHENDE KLAMMEN.

Im Tal rocken die Wasser! Wenn unsere zwei Klamm-Superstars ihren großen Auftritt haben, beben große und kleine Herzen. In Wörschach und Donnersbach.

4

STEIRERKASBROT.

Berg und Tal erschmecken. In diesen kulinarischen Evergreen kannst du auf vielen bewirtschafteten Almen reinbeißen.

5

BIKE & HIKE.

Auf die Alm hinaufradeln, Rad an der Station abstellen und dann einfach nur gehen, staunen und das Grinsen im Gesicht bei unzähligen Wunderblicken immer breiter werden lassen.

DER BERG. DAS TAL.

„ERWANDERE MICH!“ *rufen* DER BERG *und* DAS TAL.
„Nur so kannst du unsere Stille und unsere Langsamkeit erfahren. Komm auf die Gipfel und über die Almen.

Entdecke die Sensationen des Unaufgeregten entlang der Bäche und der Wege. SEI SO NAH BEI UNS ...“

Wandern und genießen

Almerisch guat: Raunkerl, Almkaffee und Miasl.

ALMEINKEHR.

RAST FÜR DIE FÜSSE UND BALSAM FÜR DIE SEELE. HIER OBEN SCHMECKT UND SITZT ES SICH EINFACH AM BESTEN.

DIE NATUR.

DONNERSBACHWALD

VORDERE MÖRSBACHALM
leichte Wanderung, 45 min ab Sommerparkplatz. Panoramafahrten
AB 19. 05. TÄGLICH AB 08.00 UHR

MÖRSBACHWIRT, T 03680/211

RIESNERALM
mit dem Sessellift zum Hochsitz oder zu Fuß in 1 ¼ h zur Oxenalm

HOCHSITZ, T 03680/606
29. 06. – 10. 09. FR, SA, SO, MO SOWIE AN FEIERTAGEN VON 09.00–16.30 UHR

OXENALM, T 0664/884 539 41
JUNI BIS MITTE OKT. FR–DI AB 09.00 UHR

LÄRCHKARALM
leichte Wanderung, 50 min vom Parkplatz Hinterwald
AB 19. 05. TÄGLICH GEÖFFNET (WETTERABHÄNGIG) BIS MITTE/ENDE SEPT.

DANKELMAYRHÜTTE, T 03683/22 46
WEICHBOLDHÜTTE, T 03682/261 59

STALLAALM
leichte Wanderung, 45 min ab Lärchkaralm

T 03683/22 46
NUR GELEGENTLICH BEWIRTSCHAFTET

DONNERSBACH

PLANNERALM
leichte bis mittelschwere Wanderungen im Plannerkessel

EWIS-HÜTTE, T 03683/81 75
ANFANG JUNI BIS ENDE SEPTEMBER TÄGLICH AB 09.00 UHR

GH GRIMMINGBLICK, T 03683/81 05
16.06.-15.09. TÄGLICH AB 08.00 UHR

JUFA PLANNERALM, T 05/708 33 10
AB 12.05. TÄGLICH AB 09.00 UHR

SCHRABACHALM
Kasweg ab Schrabachalm zur Planneralm, 45 min
MAI BIS ENDE SEPT. TÄGLICH AB 07.00 UHR

T 0664/388 91 50

IRDNING

BUCHMANNLEHEN
leichte Wanderung, 1 ½ h ab Altirdning
AB 01. 05. BIS ENDE OKT. MI–SO AB 14.00 UHR

T 0664/202 95 54

TRAUTENFELS

GRIMMINGHÜTTE
leichte Wanderung, 1 h vom Parkplatz Schloss Trautenfels
MAI UND OKTOBER AN SA, SO UND FT JUNI BIS SEPTEMBER TÄGLICH

T 0664/983 84 30

WÖRSCHACH

HOCHMÖLBINGHÜTTE
leichte Wanderung, 2 ½ h vom Parkplatz Schönmoos
31. 05. – 28. 10. TÄGLICH GEÖFFNET (WETTERABHÄNGIG)

T 0676/900 39 09

OBERKOGLERALM
rreichbar per Auto oder über Klamm in 2 h, Aussichtswarte
28. 04. BIS ENDE OKTOBER AB 10.00 UHR MO RUHETAG

T 0664/501 44 29



Auf besonderen Pfaden

RAUSCHEND und WILD bahnt sich das WASSER seinen Weg durch die engen FELSSCHLUCHTEN hindurch ins Tal.

Das tosende Wasser formt das Antlitz der ehrwürdigen Dame. Über tausende von Jahren schon grub es unermüdlich tiefe Einschnitte in ihr Gestein und tut es noch heute. Kaum zu glauben, dass hier vor über 130 Jahren noch Händler mit Pferdegespannen fuhren und Holzknechte mühsam mit der Kraft des Wassers das Holz zu Tale brachten.

Heute darfst du die Klammen erobern. Ganz zum Vergnügen und zur reinen Freude an der Natur.

DONNERSBACHKLAMM
Die stille Schönheit. Sie ist ein ganz besonderer Schatz, der 1991 für seine Natürlichkeit und außergewöhnliche Vielfalt zum Naturdenkmal erklärt wurde.

Begib dich auf die Spuren der Vergangenheit und wirf einen Blick in eine originalgetreue Holzknechthütte. Schlichtweg ergreifend.

TÄGLICH VON MAI - OKTOBER
EINTRITT FREI!

GASTHOF LEITNER
T 03683/22 67

DIE WÖRSCHACHKLAMM

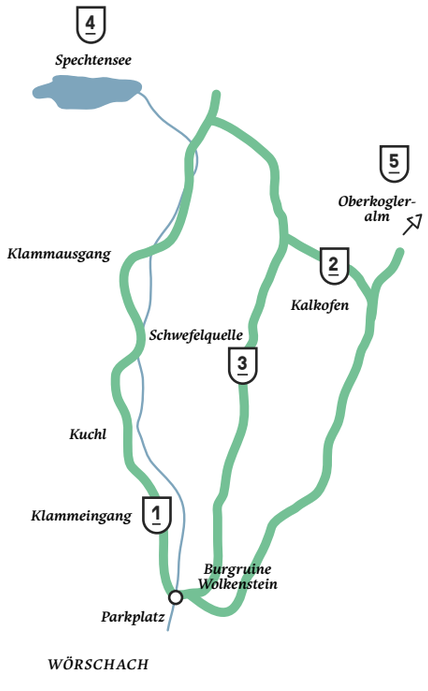

WÖRSCHACHKLAMM
Die wilde Romantik. Stufe für Stufe, vorbei an spritzigen Wasserfällen und bizarren Felsformationen. Am Klammausgang hast du dann die Wahl - entweder wieder über die Klamm runter oder einfach weiter wandern zu den nächsten zauberhaften Plätzen wie Spechtensee oder Burgruine Wolkenstein.

TÄGLICH VON MAI – OKTOBER
08.00–18.00 UHR
EINTRITT: € 4,50 EW | € 2,50 KI
[SOMMERCARD], [STEIERMARKCARD]

KLAMMSTÜBERL
T. 03682/220 45, 0676/878 373 34

1 **KLAMM RAUF & RUNTER**
immer dem Steig entlang
GEHZEIT: 1 ¼ H

2 **RUNDWANDERWEG**
Klamm-Kalkofen-Burgruine
GEHZEIT: 2 ½ H

3 **RUNDWANDERWEG**
Klamm-Schwefelquelle-Burgruine
GEHZEIT: 2 H

4 **KLAMM-SPECHTENSEE**
GEHZEIT: 2 H

5 **KLAMM-OBERKOGLERALM**
GEHZEIT: 1 ½ H

BARFUSS GIPFELERLEBNIS
1. Europäischer Gipfelbarfußweg auf der Riesneralm in Donnersbachwald.
[SOMMERCARD], [STEIERMARKCARD]

AUSGANGSPUNKT: HOCHSITZ
(BERGSTATION RIESNERALM)
LÄNGE: 700 M

PLANNERALM KASWEG
Schritt für Schritt zu mehr Wissen über Sennerei und Almwirtschaft.

SCHRABACHALM-PLANNERALM
GEHZEIT: 45 MIN

Verrückt. BARFUSS am Berg oder mit der RUTE im Tal. ENTDECKE Wanderwege mit einer ganz speziellen Note.

Berg und Tal als Wegbereiter.

GEH IN DICH WEG
Der Weg ist das Ziel - begleitet von Sprüchen und Gedanken.

AUSGANGSPUNKT: DONNERSBACH
LÄNGE: 3 KM
STATIONEN: 11

WÜNSCHELRUTENWEG
Dem Geheimnis der Wünschelrute auf der Spur. Führung mit Annemarie am Dienstag.
[SOMMERCARD]

AUSGANGSPUNKT: AIGEN, ZENTRUM
LÄNGE: 4 KM
STATIONEN: 10

KULM - A WAY TO GO
Der rätselhafte Bergrundwanderweg in Aigen.

AUSGANGSPUNKT: PUTTERERSEE,
NÄHE CAMPINGPLATZ
GEHZEIT: 2 H

Sanfte Gipfelstürmer

Der Plannersee. Wo die Sehnsucht Urlaub macht.

RUHIG UND UNAUFGEREGT

HOCH OBEN SEIN IN DEN BERGEN. DEN WALD IN DER NASE. DIE GIPFEL VOR AUGEN. DEN BERGSEE ZU FÜSSEN. SEHNSUCHT GESTILLT.

PLANNERALM

Hier oben auf 1.600 m Seehöhe trifft sich die Latsche zum romantischen Stelldichein mit dem Steirerkas. Am Dufterlebnis beide nicht zu überbieten, haben sie sich hierfür mit dem höchst gelegenen Bergdorf der Steiermark ein ganz besonderes Platzerl ausgesucht.

WWW.PLANNERALM.AT
T 03682/239 99

GLANZPUNKTE:
ROBIN HOOD LAND MIT BOGENPARCOURS, LATSCHENBRENNEREI, KRÄUTERLEHRPFAD, KASWEG AB SCHRABACHALM.

RIESNERALM

Hier tauchst du inmitten des grünen Gipfelmeeres ab, fischst nach Lärchenforellen, picknickst quadratisch-romantisch, erklimmst barfuß den Berg und düst „grün“ über Stock und Stein. Einfach riesig!

29. 06. – 10. 09., FR, SA, SO, MO
SOWIE AN FT VON 09.00-16.30 UHR

WWW.RIESNERALM.AT
T 03680/606
[SOMMERCARD], [STEIERMARKCARD]

GLANZPUNKTE:
GIPFELBAD, TIERHOLZPARK, HOCHSEESITZ, GIPFEL-BARFUSS-WEG, SQUARECHAIR, UNIVERSUM RIESNERALM, KINDERSCHATZSUCHE.

ERSCHWEBE meine höchsten Gipfel. ERKURVE meine schnittigen Bergstraßen. BEQUEM im Sessel oder auf vier Rädern.

BODENSEE PANORAMASTRASSEN
Jeweils 4,5 km lange Bergstraßen über den Gössenberg bzw. Petersberg ins Seewigtal. Ab Parkplatz 15 min Gehzeit zum Steirischen Bodensee.

WWW.HAUS.AT
T 03686/22 34-34
[SOMMERCARD]
€

DACHSTEIN
Panorama-Gondel aus Glas. Am Gipfel: Eispalast, Hängebrücke, Treppe ins Nichts, Sky Walk. Keine langen Wartezeiten mit Reservierung.

TÄGL. 07.50–17.10 UHR

WWW.DERDACHSTEIN.AT
T 03687/220 42-800
[SOMMERCARD]

SÖLKPASS
Der Pass wurde bereits vor 3.200 Jahren in der Spätbronzezeit begangen. Heute ist er ein beliebtes Ausflugsziel. Öffnungszeiten aufgrund von Bauarbeiten auf Anfrage.

WWW.SOELKTAELER.AT
T 03685/209 03

TAUPLITZALM
„Bergbahn Tauplitz“ ab Tauplitz

30. 06. – 09. 09.
TÄGL. 08.30–12.00 UND 13.00–16.30 UHR

Erreichbar auch über die 10 km lange Alpenstraße ab Bad Mitterndorf.

WWW.DIETAUPLITZ.COM
T 03688/22 52
[SOMMERCARD]
€

STODERZINKEN
Ausgehend von Gröbming über die 10 km lange und höchste Panoramastraße der Steiermark.

WWW.STODERZINKEN.AT
T 03685/221 31-22
[SOMMERCARD]
€

HOCHWURZEN
„Gipfelbahn Hochwurzen“ ab Rohrmoos

31. 05. – 03. 06.
09. 06. – 14. 10.
TÄGL. 08.30–17.00 UHR

WWW.PLANAI.AT
T 03687/220 42
[SOMMERCARD], [STEIERMARKCARD]

REITERALM
„Preunegg-Jet“ ab Pichl/Preunegg

08 .06 – 30. 09.,
DI, FR, SO 08.45–17.00 UHR

WWW.REITERALM.AT
T 06454/73 57
[SOMMERCARD]

WIE WAHR...

Man reist nicht nur um anzukommen, sondern vor allem, um unterwegs zu sein.

JOHANN WOLFGANG VON GOETHE

LOSER
Die 9 km Panoramastraße führt von Altaussee ins Herz des Toten Gebirges.

VON MAI BIS OKTOBER BEFAHRBAR

WWW.LOSER.AT
T 03622/713 15
[SOMMERCARD], [STEIERMARKCARD]
€

PLANAI
„Planai-Seilbahn“ ab Schladming

19. 05. – 21. 05.
26. 05. – 07. 10.
TÄGL. 09.00–17.00 UHR
Erreichbar auch über die Planaistraße (Fastenberg).

WWW.PLANAI.AT
T 03687/220 42
[SOMMERCARD], [STEIERMARKCARD]
€

HAUSER KAIBLING
„Schladminger Tauern Seilbahn“ ab dem Ort Haus.

18. 05. – 14. 10.
TÄGL. 08.00–12.00 UND 13.00–16.45 UHR

WWW.HAUSER-KAIBLING.AT
T 03686/22 87
[SOMMERCARD], [STEIERMARKCARD]

RITTISBERG
„Rittisberg-Sesselbahn“ ab Ramsau

19. 05. – 09. 07. (MI, DO, SA, SO)
04. 07. – 09. 09. (MI BIS SO)
12. 09. – 14. 10. (MI, DO, SA,SO)
JEWEILS 09.00–16.30 UHR

WWW.RITTISBERG.AT
T 03687/817 76
[SOMMERCARD]

DER BERG. DAS TAL.

Das WASSER gehört zum Berg und zum Tal wie die SONNE zu einem perfekten SOMMERTAG.

Wir leeren den Rucksack einfach vor dir aus und erzählen von den besten Plätzen, an denen du unsere BESTEN TROPFEN finden kannst ...

Abkühlen und aufwärmen

0,05 Sekunden vor Nass.

GIPFELBAD DER GEFÜHLE

HIMMELHOCHJAUCHZEND ZU ALLEM BEREIT. WASSERSPASS INMITTEN DES GIPFELMEERES DER RIESNERALM – BELEBUNG DER SINNE OHNEGLEICHEN.

DIE ERFRISCHUNG.

ABKÜHLEN!

Der **PUTTERERSEE** in Aigen
Der wärmste Alpenmoorsee der Steiermark. Einfach schön!

RIESENTRAMPOLIN, BEACHVOLLEYBALL-PLATZ, SPIELPLATZ, FISCHEN, WIND-SURFEN, SCHWIMMENDE SAUNA, STAND UP PADDLING UND RUTSCHE.
PIT-PAT IN DER NÄHE.

EINTRITT: € 4,20 EW | € 2,40 KI
RUDERBOOT: € 5 PRO STUNDE
TRETBOOT: € 5 PRO ½ STUNDE
SUP: € 5 PRO STUNDE

PUTTERERSEE AIGEN
T 03682/225 20
WWW.PUTTERERSEE.AT
[SOMMERCARD], [STEIERMARKCARD]

Einzigartig. Das **GIPFELBAD** auf der Riesneralm.
Das erste Freibad auf 1.800 m Seehöhe musst du erlebt haben.
Und beheizt ist es auch noch!

T 03680/606
WWW.RIESNERALM.AT
[SOMMERCARD], [STEIERMARKCARD]

Die **NATUR-BADETEICHE** in Donnersbach, Donnersbachwald und Irdning bieten alles, was du zum Baden brauchst. Eintritt frei.

INFORMATION
T 03682/239 99

TUT DEN AUGEN GUT!
EIN GANZ BESONDERES QUELLWASSER FLIESST BEIM HEILIGEN BRÜNDL IN ALTIRDNING. DU ERREICHST DIESEN KRAFTPLATZ ÜBER DEN HEILIGENBRUNN WANDERWEG.

HURRA, ES REGNET!

Die **GRIMMINGTHERME** in Bad Mitterndorf hat ihre Quellen schon für dich vorgewärmt.

T 03623/210 10
WWW.GRIMMING-THERME.COM

NARZISSENBAD
Abtauchen und das Salz auf der Haut spüren und schmecken.

T 03622/553 00
WWW.NARZISSENBADAUSSEE.AT

ERLEBNISBAD Schladming
Wenn dir Wasser alleine zu wenig ist. Hoher Spaßfaktor!

T 03687/232 71
WWW.ERLEBNISBAD-SCHLADMING.AT
[SOMMERCARD]

MOOR- & THERMALBAD Heilbrunn
Ein Bad zum Entspannen und Wohlfühlen.

T 03623/24 86
WWW.HEILBRUNN.AT

THERME AMADÉ Altenmarkt
Hier rutschst du nur so rein ins Badevergnügen.

T 06452/208 88
WWW.THERMEAMADE.AT

DAY SPA im Romantik Hotel Schloss Pichlarn. Eintauchen in den Schlossmantel der Entspannung.

T 03682/244 40
WWW.SCHLOSSPICHLARN.AT

DER BERG. DAS TAL.

Nur du, das Bike und die Natur.

DER BERG RUFT.

UND DU FOLGST IHM. HINAUF AUF DIE ALMEN, DURCH SEINE WÄLDER UND ÜBER SEINE BÄCHE. SO LANGE BIS DAS TAL DICH WIEDER RUFT.

Rauftreten, runterdüsen

Zwei RÄDER ROLLEN. Am Berg. Im Tal. Gemütlich GESTRAMPELT oder sportlich GEHOBELT – ans Ziel kommt man hier immer.

Inmitten fabelhafter Natur Energie tanken und Batterien aufladen. Auf STEINIGEN Wegen oder auf GLATTEM Bankett.

DAS RAD.

BIKE & HIKE

Ob sie sich GESUCHT haben? GEFUNDEN haben sie sich jedenfalls und sind miteinander eine SPORTLICHE BEZIEHUNG eingegangen - das Radfahren und das Wandern.

Tritt für Tritt erreichst du die Bike & Hike Station, an der du dein Rad absperren und einfach nur Bike sein lassen kannst. Du selbst rastest aber nicht und lädst deine Akkus bei einer Wanderung in der umliegenden Bergwelt auf. Dein E-Bike kann das übrigens beim ansässigen Wirten. Und du natürlich auch.

E-ENDURO BIKEPARK RIESNERALM

Grüner Adrenalinkick.

Nervenkitzel inbegriffen. Auf elektrisch betriebenen Bikes, die 10 Mal stärker sind als gewohnte E-Bikes, geht's für ganz Mutige mit bis zu 80 Sachen auf fünf variantenreichen Kursen über Stock und Stein.

Sportbegeisterte matchen sich auf schnittigen Bikes, die aussehen wie Motocross-Maschinen und obendrauf „grün" und leise sind, so dass auch die Kühe auf der Weide und der Specht im Wald eine Freude beim Zusehen haben. Den Adrenalinkick holen sich aber freilich nur all jene, die die neuen Moto-Bike-Geschosse am Ring in Donnersbachwald höchstpersönlich ausprobieren. Aufsteigen, aufdrehen und das Bike-Erlebnis neu definieren.

ÖFFNUNGSZEITEN
29. 06. – 09. 09.
FR–MO 09.00–16.30 UHR

WO
GELÄNDE KINDERSKISCHAUKEL
DONNERSBACHWALD

VERLEIH UND STARTPUNKT
SPORT SCHERZ,
TALSTATION RIESNERALM

PREISE
E-ENDURO BIKE AB € 15, FAT-BIKE AB € 10, KINDER E-BIKE AB € 8
INKL. SCHUTZAUSRÜSTUNG UND STRECKENBENUTZUNG

FÜR KINDER VON JAHRGANG 2003-2011. BEFAHRBAR NUR MIT GELIEHENEN BIKES
[SOMMERCARD]

Eine feine Auswahl

DONNERSBACHTAL RUNDE
„Die Herausfordernde"
34,5 KM, 955 HM
GH LEITNER, DONNERSBACH

AIGEN RUNDE
„Die Aussichtsreiche"
25 KM, 550 HM
VORBERG, NÄHE MÖSLHOF

PLANNERALM RUNDE
„Die Ausdauernde"
27 KM, 915 HM
PLANNERALM LIFTKASSA, SCHRABACHALM

STALLAALM RUNDE
„Die Almige"
20 KM, 590 HM
LÄRCHKARALM

SCHÖNMOOS RUNDE
„Die Sportliche"
23 KM, 559 HM
EINGANG WÖRSCHACHKLAMM

SPECHTENSEE RUNDE
„Die Wasserreiche"
32,5 KM, 514 HM
EINGANG WÖRSCHACHKLAMM, SPECHTENSEEHÜTTE, GH DACHSTEINBLICK

MÖRSBACH RUNDE
„Die Reizvolle"
15 KM, 721 HM
MÖRSBACHWIRT, OXENALM

Radverleih

SPORT SCHERZ
WÖRSCHACH, T 03682/223 83
MO–FR 09.00–12.00 UND 15.00–18.00 UHR, SA 09.00–12.00 UHR
DONNERSBACHWALD, T 03680/350
FR–MO 09.00–16.30 UHR

SPORT SCHÖTTL
IRDNING, T 03682/229 52
MO–FR 09.00–12.00 UND 15.00–18.00 UHR, SA 08.00–12.00 UHR, SO/FT AUF ANFRAGE

	1 TAG	3 TAGE	7 TAGE
MTB	€ 17	€ 45	€ 79
TREKK	€ 15	€ 39	€ 65
KIDS	€ 8	€ 22	€ 45
E-BIKE	AB € 25/TAG		

FAIR RADELN. MACHT SINN.

Informiere dich schon vorab. Nutze dazu Radkarte und Internet. Auch die Vertreter und Vertreterinnen von Berg und Tal helfen dir gerne bei der Planung deiner Tour.

Bleib drauf auf den beschilderten Bikestrecken und halte dich an die Öffnungszeiten:

15. MAI BIS 31. AUGUST
VON 08.00 BIS 18.00 UHR

1. BIS 31. SEPTEMBER
VON 08.00 BIS 17.00 UHR

Zu allen anderen Zeiten dürfen Wald, Wiesen und ihre Bewohner ruhen. Nimm bitte Rücksicht auf sie.

Berg und Tal möchten für dich tipptopp in Schuss sein. Rechne daher immer wieder mit Arbeiten auf den Wegen.

Auch Fußgänger und Tiere können ab und zu deinen Weg kreuzen. Fahre deshalb vorausschauend und gib ihnen Vorrang.

Bitte denke auch daran Weidezäune wieder zu schließen.

Brems' dich beim Bremsen ein und schone so Wald- und Wiesenböden.

Regen tut der Natur gut. Verzichte, aber, wenn möglich, danach auf den Trails zu fahren.

Müll auf Wiesen und Wegen können Berg und Tal gar nicht riechen. Nimm ihn bitte mit.

Land- und Forstwirtschaft sowie die Jagd sind für Berg und Tal wichtige Partner. Sie gestatten dir, viele ihrer Wege zu befahren. Sei dir bewusst, nur ein gutes Miteinander gewährleistet auch in Zukunft dein Bikevergnügen.

DANKE.

TALRADELN

Der ENNSRADWEG: Radgenuss entlang des Wassers. Und du: VOLL IM FLUSS.

Wird in den Bergen gebikt was das Rad hält, geht es entlang der Enns schon etwas gemütlicher zu. Der relativ flache Streckenverlauf ist ideal für Familien und lässt auch den E-Bike-Motoren mal Zeit zum Verschnaufen.

Zeit, um auch das ein oder andere Schmuckstück in **BERG** und **TAL** zu entdecken:

1
Skulpturenpark in Irdning.
Sich im Schatten der Bäume der Kunst hingeben.

2
In der zeitgenössischen Florianikirche in Aigen einen Blick nach Innen wagen.

3
Umgeben vom hochmittelalterlichen Zeitgeist der Burgruine Wolkenstein in Wörschach ins weite Tal schauen.

ENTFERNUNGEN
SCHLADMING – PRUGGERN 18 KM
PRUGGERN – IRDNING 23 KM
IRDNING – LIEZEN 18 KM
LIEZEN – ADMONT 22 KM

LÄNGE GESAMT:
263 km

BESCHILDERUNG:
grüne Schilder mit weißer Aufschrift R7

„Akku" aufladen bei den Bike & Hike Stationen: Schlossteichstüberl Trautenfels und Eingang Wörschachklamm.

INFORMATION:
www.ennsradweg.com

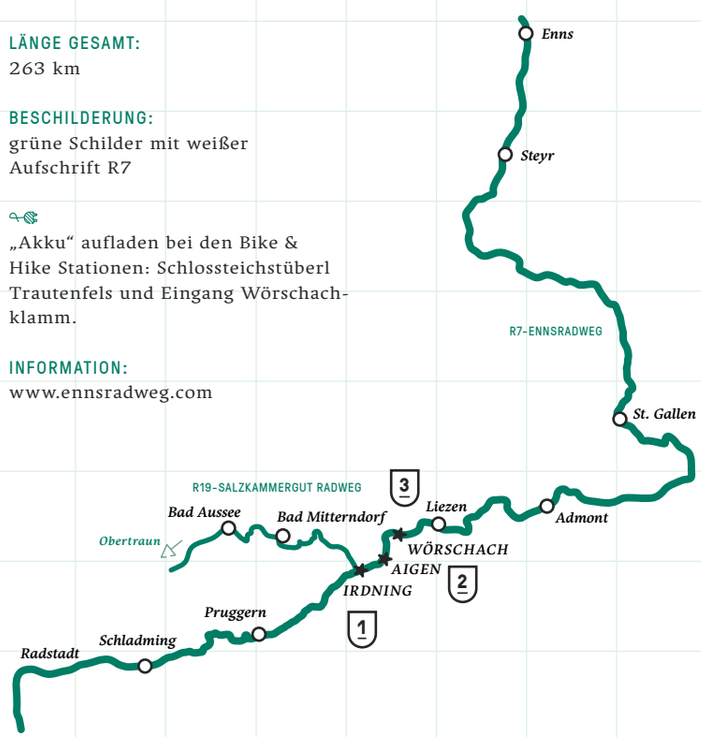

Hauptsache draußen

Pfeile und Bälle FLIEGEN dem BERG und dem TAL um die Ohren. Und du selbst fliegst über den Wolken in dein ABENTEUER.

BOGENSCHIESSEN – Alle ins Gold!

Arme spannen, Bogen spannen, alles ist gespannt. Die Spannung spüren, loslassen und gespannt darauf sein, ob der Pfeil den Weg des Auges findet. Entdecke die Parcours im Donnersbachtal.

ROBIN HOOD LAND PLANNERALM
T 03683/81 75, 0664/515 15 32
WWW.BOGENSCHIESSEN.AT
[SOMMERCARD]

SCHAUPPHOF DONNERSBACHWALD
T 0676/707 60 73
WWW.SCHAUPPHOF.COM
[SOMMERCARD]

FISCHEN - Vergnügt zappeln die Fische in den Seen und Bächen von Berg und Tal.

PUTTERERSEE
T 03682/225 20
WWW.PUTTERERSEE.AT

BIOTOP DONNERSBACHWALD
T 03682/239 99

DONNERSBACH
T 03683/22 15

ANGELSPORT MAYER IRDNING
T 0664/498 11 46

VON OBEN – Einmal Perspektivenwechsel, bitte. Begib dich hinauf in luftige Höhen.

TANDEM-PARAGLEITEN
AUF DER RIESNERALM

FLUGSCHULE AIRSTHETIK
T 0660/887 74 40
WWW.AIRSTHETIK.COM

GOLF – Pflanz dich aufs satte Grün und schwing den Driver. 18 Loch warten auf dich und wollen von dir bespielt werden. Die zauberhafte Anlage und das Angebot rundherum lassen dein Herz und deine Golfbälle höher schlagen. Schönes Spiel!

GOLF & COUNTRY CLUB
SCHLOSS PICHLARN
T 03682/244 40-540
WWW.GOLFPICHLARN.AT

TENNIS – Gespielt wird auf Sand mit Topspin, Smash und Schläger in der Hand.

2 x in Aigen, 2 x in Pichlarn
(+2 x in der Halle),
3 x in Wörschach, 4 x in Irdning,
1 x in Donnersbach,
2 x in Donnersbachwald.

T 03682/239 99

SOMMER

Es grünt so grün wenn des Tales Wiesen blühn!

SUMMA

Der SUMMA gfreut mih, dös is gwiß,
weil er holt doh om SCHÖNAN is.
‘s bliaht und leucht dös gonze Lond,
es trogt d‘ Natur ihr FESTTOGSGWOND.

A Olmpartie on so an Morgn
NIMMT oan gschwind dö blödn SORGN.
Der Höh geht ma do lusti zua,
om Onga raunzt sih d‘ Glocknkuah,
es schleicht der Fuchs durchs hoche Gros
und über d‘ Leitn springt a Hos.

Der Dochs schliaft eini in sein Bau,
a Käfal trinkt den erschtn Tau,
a Rehgoas äst so liab mit‘n Kitz,
gach is ‘s dahin ols wia a Blitz,
‘s raschelt noh a weng in Lab,
sogts bloß, daß ‘s do wos SCHÖNAS gab
ols unser FREIES BERGLERLEBN,
dös hot uns nur der Herrgott gebn.

MARIA MAYER
MUNDARTDICHTERIN AUS DONNERSBACH

in Grimming-Donnersbachtal

in Grimming-Donnersbachtal

DER BERG. DAS TAL.

Es fällt schwer, Berg und Tal zu verlassen, sei es auch nur für einen **KLEINEN AUSFLUG.**

Aber es sei gestattet, weil doch noch **SO VIELE** *andere Plätze und Schätze, so viel* **SCHÖNES** *wartet ...*



Kleinod im Schutze des Grimmings.

1

PÜRGG.

VON PETER ROSEGGER LIEBEVOLL ALS DAS „STEIRISCHE KRIPPERL“ BENANNT. JOHANNESKAPELLE MIT SEHENSWERTEN FRESKEN UND PFARRKIRCHE. FÜHRUNGEN AUF ANFRAGE.

T 03682/248 00-17
WWW.STAINACH-PUERGG.GV.AT

10 MIN

2

BENEDIKTINERSTIFT ADMONT
Größte Klosterbibliothek der Welt, Kunst- und Naturhistorisches Museum, Stiftskirche, Kräutergarten uvm. Sonderausstellung: „Schönheit & Anspruch“

25. 03. – 04. 11. TÄGL. VON 10.00–17.00 UHR

T 03613/23 12
WWW.STIFTADMONT.AT
[SOMMERCARD], [STEIERMARKCARD]

40 MIN

3

DACHSTEINHÖHLEN
Eine Welt geformt aus Wasser, Eis und Stein. Rieseneishöhle, Mammut- und Koppenbrüllerhöhle. Aussichtsplattform „5fingers“. Welterbespirale.

28.04. – 28.10. VON 09.20–15.30 UHR (HAUPTSAISON BIS 16.00 UHR)

T 05/140
WWW.DACHSTEIN-SALZKAMMERGUT.COM
[SOMMERCARD]

45 MIN

4

SCHLOSS GROSSSÖLK
Ausstellungen: „Natura Mirabilis“, „Das Gold der Almen“ und „Der Wolf kehrt zurück“. Jesuitengarten.

12. MAI BIS ENDE SEPTEMBER MI–SO VON 10.00–17.00 UHR

T 0676/900 47 41
WWW.SOELKTAELER.AT
[SOMMERCARD], [STEIERMARKCARD]

25 MIN

DIE UMGEBUNG.

5

SCHLOSS TRAUTENFELS
Wahrzeichen des mittleren Ennstals. Prächtiger Barockbau. Museum der Natur- und Kulturgeschichte des steirischen Ennstals und Salzkammergut. Marmorsaal und Aussichtsturm. Sonderausstellungen: „Gott und die Welt“ und „Präsenz und Erscheinung“

24. 03. – 04. 11. TÄGLICH VON 10.00–17.00 UHR

T 03682/222 33
WWW.SCHLOSS-TRAUTENFELS.AT
[SOMMERCARD], [STEIERMARKCARD]

3 MIN

6

3-SEEN-TOUR
Mit dem Schiff über den 6,5 km langen Grundlsee. Dann 20 Min. Wanderung zum Toplitzsee und von dort mit der Plätte vorbei an den Wasserfällen zum Kammersee. Dauer: ca. 3 Stunden

VON 28. APRIL BIS 28. OKTOBER

ABFAHRT LAUT FAHRPLAN GRUNDLSEE (SIEHE INTERNET)

T 03622/860 44-333
WWW.3-SEEN-TOUR.AT
[SOMMERCARD]

35 MIN

7

ZIPLINE STODERZINKEN
Die größte Seil-Gleitfluganlage in den Alpen! Über 2 Sektionen mit einer Länge von 1.500 m & 1.000 m. Auf 4 parallelen Stahlseilen gleitet man mit einer Geschwindigkeit bis zu 115 km/h über das Tal. Ab 8 Jahre bzw. 30 kg.

JULI BIS 9. SEPTEMBER TÄGLICH VON 09.00–18.00 UHR

MAI, JUNI, OKTOBER VON MI–SO VON 10.00–18.00 UHR

T 03685/226 22
WWW.ZIPLINE.AT
[SOMMERCARD]

20 MIN

8

ABENTEUERPARK GRÖBMING
Gut gesichert meisterst du 200 Stationen und Elemente des Waldklettergartens. Ab 3 Jahre.

MAI/JUNI: MI–FR VON 12.00–17.00 UHR SA, SO, FT VON 10.00–18.00 UHR

JULI–SEPTEMBER: TLG. VON 10.00–18.00 UHR

12. 09. – 31. 10.: MI–FR VON 12.00–17.00 UHR SA, SO, FT VON 10.00–17.00 UHR

T 03685/222 45
WWW.ABENTEUERPARK.AT
[SOMMERCARD]

20 MIN

9

ERZBERG
Erzabbau seit mehr als 1.300 Jahren. Heute gilt er als modernster Tagabbaubetrieb Europas. Fahrt mit dem Hauly, einem 860 PS-Riesen mit Aussichtsplattform.

28.04. - 31.10 TÄGL. VON 08.30-15.00 UHR VORANMELDUNG ERFORDERLICH!

T 03848/32 00
WWW.ABENTEUER-ERZBERG.AT
[SOMMERCARD], [STEIERMARKCARD]

80 MIN

10

HALLSTATT
Begib dich auf eine Zeitreise durch 7.000 Jahre Hallstattzeit. Ausgrabungen, Beinhaus, Gletschergarten, Schifffahrt.

T 06134/82 08
WWW.DACHSTEIN-SALZKAMMERGUT.AT

50 MIN

11

DER WILDE BERG MAUTERN
Wildpark, Erlebnisbauernhof mit Streichelzoo, Kinderstadl, Rutschen, Greifvogelschau und Erlebnispark.

28. 04. – 24. 06. VON DO–SO
28. 06. – 09.09. TÄGLICH
13.09. – 28.10. VON DO–SO
JEWEILS VON 09.00–18.00 UHR

T 03845/22 68
WWW.DERWILDEBERG.AT
[SOMMERCARD], [STEIERMARKCARD]

50 MIN

12

BURG STRECHAU
Innenhof mit Arkaden, großer Festsaal, Kapelle.

MAI BIS OKT. DI–SO VON 10.00–16.00 UHR (STDL. FÜHRUNGEN BIS 15.00 UHR)

T 0650/234 84 61
WWW.BURG-STRECHAU.AT
[SOMMERCARD]

25 MIN

13

SALZWELTEN ALTAUSSEE
Größtes aktives Salzbergwerk Österreichs. Salzsee, Barbara-Kapelle und Bergmannsrutschen. Ab 4 Jahre.

31. 03. – 29. 04. UND 10. 09. – 28. 10. TÄGLICH FÜHRUNGEN UM 09.00, 11.00, 13.00 UND 15.00 UHR

30. 04. – 09. 09. STÜNDLICH FÜHRUNGEN VON 09.00–16.00 UHR. JEDEN MITTWOCH UM 19.00 UHR ABENDFÜHRUNG.

T 06132/200 24 00
WWW.SALZWELTEN.AT
[SOMMERCARD], [STEIERMARKCARD]

40 MIN

DER BERG.

Das Geschichtenfestival.

16. – 19. AUGUST 2018

Ein BUNTES PROGRAMM *entführt dich 4 Tage lang nicht nur in die* ATEMBERAUBENDE NATUR, *sondern auch in die Welt fantastischer* ERZÄHLKUNST.

GESCHICHTEN *werden bei diesem Fest auf so vielfältige Art erzählt, wie es auch die Natur tut.*

MACHTSINN.AT

16. 08. GEISTERGESCHICHTEN
Gewölbekeller, Kirche Donnersbach

17. 08. KINO AM SEE
Puttererseе, Aigen im Ennstal

18. 08. MÄRCHENWANDERN
Schwoaga Lehen, Aigen im Ennstal

18. 08. LANGE NACHT DER FANTASTISCHEN GESCHICHTEN
Grimmingsaal, Raumberg-Gumpenstein

19. 08. ORCHESTER AM BERG
Riesneralm, Donnersbachwald

16. – 19. 08. KLANGKLAMM
Donnersbachklamm

DAS TAL.

Damit wir uns gut verstehen ...

STEIRISCH	DEUTSCH
Eppa.	Vielleicht.
Najo.	Nicht sicher.
Nana!	Sicher nicht!
Nona!	Natürlich!
Jo, frali!	Sicherlich!
Jo, bistdu!	Wahnsinn!
Wonnst moanst...	Stürz dich doch ins Unglück...
Ghupft wie ghadscht.	Es macht keinen Unterschied.
Mei gutt!	Wie schön!
A geh!	Du bist ein guter Geschichtenerzähler!

Tourismusverband Grimming-Donnersbachtal

Trautenfelserstraße 220, 8952 Irdning-Donnersbachtal
T 03682 / 239 99, office@grimming-donnersbachtal.at
www.grimming-donnersbachtal.at, www.machtsinn.at

DER BERG UND DAS TAL SIND AUCH AUF INSTAGRAM
@DERBERG.DASTAL, #DERBERGDASTAL

UNS AUF FACEBOOK BESUCHEN. MACHT SINN.
FACEBOOK.COM/GRIMMING-DONNERSBACHTAL

IMPRESSUM:
HERAUSGEBER, TEXT & IDEE: TOURISMUSVERBAND GRIMMING-DONNERSBACHTAL, TRAUTENFELSERSTRASSE 220, 8952 IRDNING-DONNERSBACHTAL, ÖSTERREICH, T: +43 3682- 23999, WWW.GRIMMING-DONNERSBACHTAL.AT; KONZEPT & GESTALTUNG: MELANIE KRAXNER, WWW.MELANIEKRAXNER.COM; FOTOGRAFIE: ARMIN WALCHER, WWW.ARMINWALCHER.AT; S. 2, 20 MELANIE KRAXNER; S. 14 RIESNERALM BERGBAHNEN/ERWIN PETZ; S. 17 BULTACO MOTORS S.L.; S. 24 NIKOLAUS PFUSTERSCHMID TEXT: TV GRIMMING-DONNERSBACHTAL, FOLKE TEGETTHOFF; DRUCK: DRUCKHAUS RETTENBACHER. ALLE ANGABEN SIND NACH BESTEM WISSEN UND GEWISSEN ERSTELLT. FÜR ÄNDERUNGEN VOR ORT, FÄLSCHLICHE ANGABEN UND DARAUS RESULTIERENDE SCHÄDEN WIRD KEINE HAFTUNG ÜBERNOMMEN. KEINE HAFTUNG FÜR DRUCK- UND SATZFEHLER.