Ein Bankerl zur Belohnung.

GRIMMING - DONNERSBACHTAL

Sommer Info 2020

Wir stellen vor:
GRIMMING-DONNERSBACHTAL. Von oben, von unten,
von innen nach außen und wieder von vorne.

DAS MACHT SINN.

DAS TAL.

SCHLADMING DACHSTEIN
Wir sind für Dich da.

Ein süßer Sommertraum.

Männerleut und Fraun, aus der **UMGEBUNG** *und von* **WEITER FERN ...**

Wer zum Berg und ins Tal kommt, ist auf der Suche: Nach unberührter Natur, nach dem Erleben stiller Momente, nach unverfälschter Natürlichkeit oder nach purem Vergnügen. Es ist das innere Sehnen, das die Menschen zu uns führt.

Sommer. Sonne. Wunderblicke. **DER BERG** und **DAS TAL** servieren sie mit einem freundlichen Lächeln.

Ihr reiches „Mahl“ ist reiner Genuss. Die beiden kochen nur mit den besten Zutaten und würzen stets mit einer Prise Liebe. Koste alles aus. Du wirst sehen, das **MACHT SINN.**

JAQUELINE EGGER, GESCHÄFTSFÜHRERIN
TOURISMUSVERBAND GRIMMING-DONNERSBACHTAL

in der Urlaubsregion Schladming-Dachstein

DIE REGION

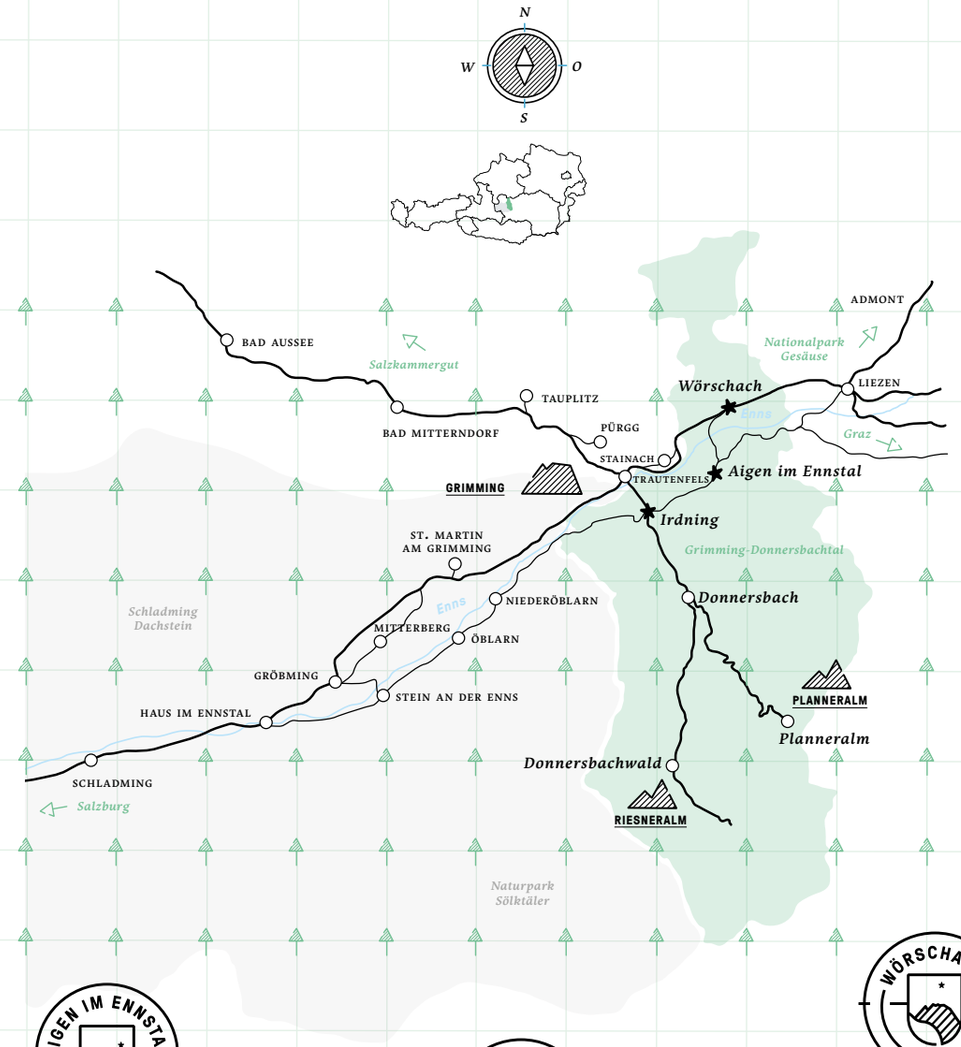

AIGEN IM ENNSTAL

SEEN, BAUERNHÖFE & NUSSKIPFERL

WO DER INSELBERG KULM MIT PRÄHISTORISCHEN GRÄBERFELDERN DAS ZENTRUM UND ORTSTEILE NAMENS LANTSCHERN, GATSCHEN UND QUILK EIN DREILÄNDERECK BILDEN, DA IST AIGEN. EIN ROMANTISCHES DORF INMITTEN DES ENNSTALS, DAS GLEICH ZWEI (UNGLEICHE) SCHLÖSSER BEHEIMATET UND DAZU 18 LÖCHER UND 1230 KÜHE.

VOM VORBERG AUS GIBT ES WOHL DEN SENSATIONELLSTEN BLICK AUF DEN BERG DER BERGE UND NAHE DES PUTTERERSEES DIE KÖSTLICHSTEN NUSSKIPFERL DER WELT. KEINE ÜBERTREIBUNG.

IRDNING - DONNERSBACHTAL

NATURPFADE, SKULPTUREN & GIPFEL

PAPST PIUS II. WAR EIN IRDNINGER! AM FANTASIEREICHEN SKULPTURENPARK NEBEN DER PFARRKIRCHE HÄTTE ER SICHER SEINE FREUDE GEHABT.

NATUR-PUR-LIEBHABER-HERZEN SCHLAGEN HÖHER, WENN SIE AUF DER PLANNERALM, DEM HÖCHSTGELEGENEN BERGDORF DER STEIERMARK, DEN GRAT ENTLANGWANDERN ODER AUF DER RIESNERALM NEBST RIESIGEN HOLZTIEREN IN DAS ERFRISCHENDE GIPFELBAD SPRINGEN.

WÖRSCHACH

BURGRUINE, MOOR & WILDE ROMANTIK

DAS MALERISCHE WÖRSCHACH LIEGT DIREKT AM FUSSE DER MITTLERWEILE „NUR“ NOCH ARCHITEKTONISCH BEHERRSCHENDEN - ABER NICHT MINDER BEEINDRUCKENDEN - FAST 1000-JÄHRIGEN BURGRUINE WOLKENSTEIN. AN JAHREN NOCH ÄLTER (ABER DESWEGEN NICHT LEISER) IST DIE WÖRSCHACHKLAMM - EINE DER SCHÖNSTEN KLAMMEN ÖSTERREICHS - DIE IM SOMMER WILDROMANTISCHE WASSER-SPEKTAKEL BIETET.

DAS RIESIGE WÖRSCHACHER HEILMOOR LIEBT ES RUHIG. ES LÄDT GROSS UND KLEIN ZU AUSGEDEHNTEN SPAZIERGÄNGEN ENTLANG VON ENNS UND AUEN. EINE STILLE SCHÖNHEIT.

in der Urlaubsregion Schladming-Dachstein

DEN BERG. DAS TAL.

1

WANDERN.

Der Berg, die Almen, die Klammen.
Sie alle warten auf Dich.

AB SEITE 8

2

LAUFEN.

Über Stock und Stein
den Berg hinauf.

AB SEITE 14

3

EINTAUCHEN.

Einsatz für die Badehose.
Glasklare Gewässer wollen
Dich erfrischen.

AB SEITE 16

4

RADELN.

Der Weg. Das Ziel. Bergauf und
bergab - immer mit Genuss.

AB SEITE 18

5

BEWEGEN.

Alles da.
Golfen, Tennis, Bogenschießen.
Greif einfach zu!

SEITE 21

6

ANSCHAUEN.

An vielen Ecken und Plätzen warten
allerlei Schätze auf Dich.

AB SEITE 22

ERKUNDEN.

Ach wär ich doch ein Apfelbaum.

DER BERG JUCHZT …

auf seinen Pfaden treffen sich schwarze Beeren,
sattes Moos und glückliche Wandererherzen.
Und Du: Mitten drin!

DAS MACHT SINN.

Im Wanderschritt voraus.

Sommer

IN

BERG UND TAL.

Hier, wo DER BERG und DAS TAL so viel zu erzählen haben, tragen ihre Wege einzigartige und großartige Geschichten.

Du brauchst ihnen einfach nur zuzuhören …

DAS TAL WARTET AUF DICH …

… DENN SO WIE DER BERG MÖCHTE ES DIR SEINE SCHÄTZE OFFENBAREN UND DIR PURE URLAUBSFREUDE SCHENKEN.

in Grimming-Donnersbachtal

SOMMER WUNSCHLISTE

1

GIPFELBAD.

Wasser gehört zum Berg und zum Tal und das Gipfelbad auf der Riesneralm setzt dem nassen Vergnügen die Krone auf. Einzigartig!

WWW.RIESNERALM.AT

2

LATSCHENBRENNEREI.

Die wahrscheinlich höchste Naturapotheke der Welt auf der Planneralm produziert aus den heimischen Latschenkiefern Heilmittel für Körper und Geist. Zusehen erlaubt. Einatmen empfohlen.

WWW.LATSCHENBRENNEREI.AT

3

RAUSCHENDE KLAMMEN.

Im Tal rocken die Wasser! Wenn unsere zwei Klamm-Superstars ihren großen Auftritt haben, beben große und kleine Herzen. In Wörschach und Donnersbach.

4

ALMKULINARIK.

Wenn ein Haubenkoch dem Hüttenwirt über die Schultern schaut und dabei seinen Senf dazu gibt, dann bruzeln gar feine Gerichte am Herd.

WWW.SCHLADMING-DACHSTEIN.AT/ALMKULINARIK

5

BIKE & HIKE.

Auf die Alm hinaufradeln, Rad an der Station abstellen und dann einfach nur gehen, staunen und das Grinsen im Gesicht bei unzähligen Wunderblicken immer breiter werden lassen.

in Grimming-Donnersbachtal

DER BERG. DAS TAL.

„MAHLZEIT“ rufen DER BERG und DAS TAL und servieren das, was den Menschen hier Kraft und Lebensfreude gibt.

In Grimming-Donnersbachtal, da wird noch richtig der Kochlöffel geschwungen. Nur die besten regionalen Zutaten werden verwendet und ein jedes Mahl mit einem großen Schuss Liebe verfeinert. Denn nur das MACHT SINN!

Almerische Kulinarik

Es darf serviert werden.

DAS SCHMECKT.

GSCHMACKIGES VON DER ALM MIT EINER PRISE HAUBENKÜCHE. BEI DER „ALMKULINARIK BY RICHARD RAUCH“ REINGUSTIEREN. MACHT SINN.

DIE NATUR.

DONNERSBACHWALD

VORDERE MÖRSBACHALM
leichte Wanderung,
45 min ab Sommerparkplatz.
Panoramafahrten

MÖRSBACHWIRT, T 03680/211
AB 30.05. BIS ENDE
OKTOBER TÄGLICH AB 10.00 UHR

RIESNERALM
mit dem Sessellift zum
Hochsitz oder zu Fuß in 1 ¼ h
zur Oxenalm

HOCHSITZ, T 03680/606
03.07. - 14.09. FR, SA, SO, MO SOWIE
FEIERTAGS VON 09.00-16.00 UHR

OXENALM, T 0664/884 539 41
MITTE JUNI BIS ENDE SEPTEMBER
FR - DI VON 10.00 - 18.00 UHR

LÄRCHKARALM
leichte Wanderung, 50 min
ab Hinterwald

ENDE MAI BIS ENDE SEPTEMBER
TÄGLICH GEÖFFNET
(WETTERABHÄNGIG)
DANKELMAYRHÜTTE, T 03683/22 46
WEICHBOLDHÜTTE, T 0664/205 04 62

STALLAALM
leichte Wanderung, 45 min ab
Lärchkaralm

T 03683/22 46
NUR GELEGENTLICH
BEWIRTSCHAFTET

DONNERSBACH

PLANNERALM
leichte bis mittelschwere
Wanderungen im Plannerkessel

EWIS-HÜTTE, T 03683/81 75
AUF ANFRAGE

GH GRIMMINGBLICK, T 03683/81 05
10. JUNI BIS MITTE SEPTEMBER
AB 10.00 UHR

SCHRABACHALM
Kasweg ab Schrabachalm zur
Planneralm, 45 min

MITTE MAI BIS ENDE SEPTEMBER
TÄGLICH AB 08.00 UHR
T 0664/388 91 50

IRDNING

BUCHMANNLEHEN
leichte Wanderung,
1 ½ h ab Altirdning

15. MAI BIS ENDE OKTOBER
MI – SO AB 14.00 UHR
T 0664/202 95 54

TRAUTENFELS

GRIMMINGHÜTTE
leichte Wanderung, 1 h vom
Parkplatz Schloss Trautenfels

MAI UND OKTOBER
AN SA, SO UND FT
JUNI BIS SEPTEMBER TÄGLICH
T 0676/331 94 98

WÖRSCHACH

HOCHMÖLBINGHÜTTE
leichte Wanderung, 2 ½ h vom
Parkplatz Schönmoos

ENDE MAI BIS ENDE OKTOBER
TÄGLICH GEÖFFNET
(WETTERABHÄNGIG)
T 0676/900 39 09

OBERKOGLERALM
erreichbar per Auto oder über
Klamm in 2 h, Aussichtswarte

MITTE MAI BIS 31. OKTOBER
AB 10.00 UHR, MO RUHETAG
T 0664/501 44 29

ESELRANCH
In der Nähe der Burgruine
Wolkenstein gelegen.
Erreichbar in 15 min.

15.05. - 30.09.
TÄGLICH AUSSER MI
10.00 - 18.00 UHR

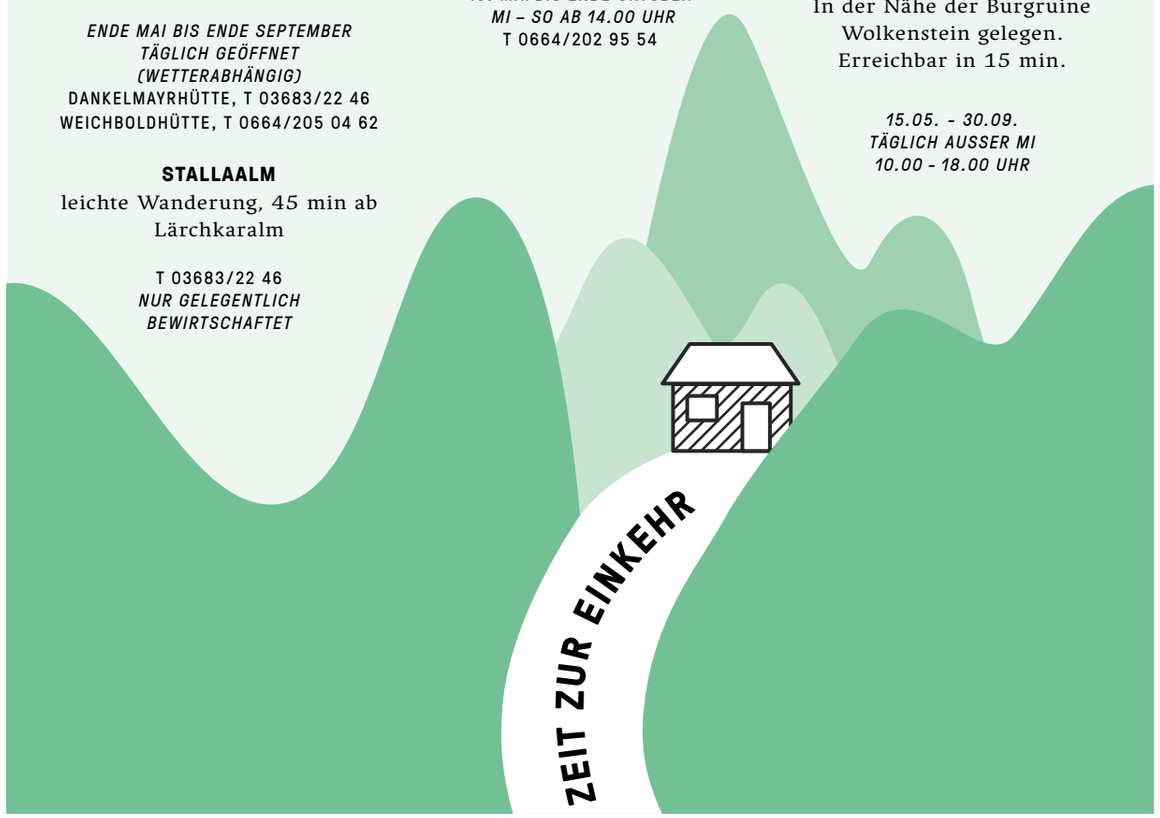

Auf besonderen Pfaden.

RAUSCHEND und WILD bahnt sich das WASSER seinen Weg durch die engen FELSSCHLUCHTEN hindurch ins Tal.

Das tosende Wasser formt das Antlitz der ehrwürdigen Dame. Über tausende von Jahren schon grub es unermüdlich tiefe Einschnitte in ihr Gestein und tut es noch heute. Kaum zu glauben, dass hier vor über 130 Jahren noch Händler mit Pferdegespannen fuhren und Holzknechte mühsam mit der Kraft des Wassers das Holz zu Tale brachten. Heute darfst Du die Klammen erobern. Ganz zum Vergnügen und zur reinen Freude an der Natur.

DIE WÖRSCHACHKLAMM

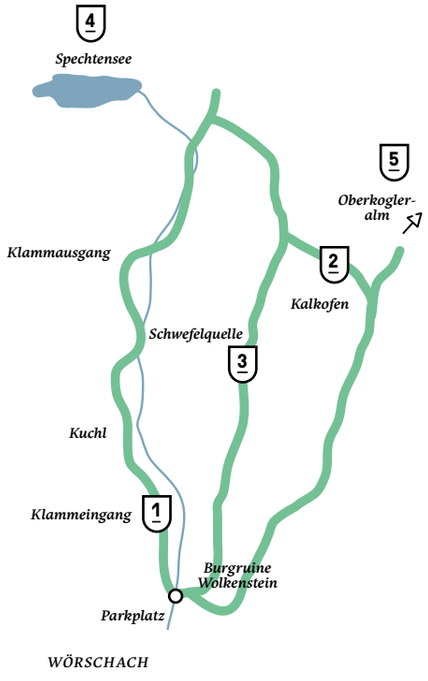

DONNERSBACHKLAMM
Die stille Schönheit. Sie ist ein ganz besonderer Schatz, der 1991 für seine Natürlichkeit und außergewöhnliche Vielfalt zum Naturdenkmal erklärt wurde. Begib Dich auf die Spuren der Vergangenheit und wirf einen Blick in eine originalgetreue Holzknechthütte.

TÄGLICH VON MAI - OKTOBER
EINTRITT FREI!

GASTHOF LEITNER
T 03683/22 67

WÖRSCHACHKLAMM
Die wilde Romantik. Stufe für Stufe, vorbei an spritzigen Wasserfällen und bizarren Felsformationen. Am Klammausgang hast Du dann die Wahl - entweder wieder über die Klamm runter oder einfach weiter wandern zu den nächsten zauberhaften Plätzen.

TÄGLICH VON MAI – OKTOBER
08.00–18.00 UHR
EINTRITT: € 4,50 EW | € 2,50 KI
[SOMMERCARD], [STEIERMARKCARD]

KLAMMSTÜBERL
T. 03682/220 45, 0676/878 373 34

1 **KLAMM RAUF & RUNTER**
immer dem Steig entlang
GEHZEIT: 1 H 15 MIN

2 **RUNDWANDERWEG**
Klamm-Kalkofen-Burgruine
GEHZEIT: 2H 15 MIN

3 **RUNDWANDERWEG**
Klamm-Schwefelquelle-Burgruine
GEHZEIT: 2 H

4 **KLAMM-SPECHTENSEE**
GEHZEIT: 2 H

5 **KLAMM-OBERKOGLERALM**
GEHZEIT: 2 H

BARFUSS GIPFELERLEBNIS
1. Europäischer Gipfelbarfußweg auf der Riesneralm in Donnersbachwald.
[SOMMERCARD]

AUSGANGSPUNKT: HOCHSITZ (BERGSTATION RIESNERALM)
LÄNGE: 700 M

TIERISCH
In der Donnersbachklamm erzählen Dir die Tiere so allerlei Geschichten von ihren Abenteuern, Gedanken und Familiengeheimnissen.
Neu ab Sommer 2020!

PLANNERALM KASWEG
Schritt für Schritt zu mehr Wissen über Sennerei und Almwirtschaft.

SCHRABACHALM-PLANNERALM
GEHZEIT: 45 MIN

Verrückt. BARFUSS am Berg oder mit der RUTE im Tal. ENTDECKE Wanderwege mit einer ganz speziellen Note.

Natur hautnah.

GEH IN DICH WEG
Der Weg ist das Ziel - begleitet von Sprüchen und Gedanken.

AUSGANGSPUNKT: DONNERSBACH
LÄNGE: 3 KM
STATIONEN: 11

WÜNSCHELRUTENWEG
Dem Geheimnis der Wünschelrute auf der Spur. Führung mit Annemarie am Dienstag.
[SOMMERCARD]

AUSGANGSPUNKT: AIGEN, ZENTRUM
LÄNGE: 4 KM
STATIONEN: 10

RÄTSELWANDERWEG
Der Bergrundwanderweg, der viele Fragen aufwirft.

AUSGANGSPUNKT: PUTTERERSEE, NÄHE CAMPINGPLATZ
GEHZEIT: 2 H

Gipfelstürmen sanft gemacht.

Schweben. Macht Sinn.

SEHNSUCHT GESTILLT.

HOCH OBEN IN DEN BERGEN, MITTENDRIN IM GRÜNEN GIPFEL-MEER. WO SONST, WENN NICHT HIER.

PLANNERALM

Hier oben auf 1.600 m Seehöhe trifft sich die Latsche zum romantischen Stelldichein mit dem Steirerkas. Am Dufterlebnis beide nicht zu überbieten, haben sie sich hierfür mit dem höchst gelegenen Bergdorf der Steiermark ein ganz besonderes Platzerl ausgesucht.

WWW.PLANNERALM.AT
T 03682/239 99

GLANZPUNKTE:
ROBIN HOOD LAND MIT BOGEN-PARCOURS, LATSCHENBRENNEREI, KRÄUTERLEHRPFAD, KASWEG AB SCHRABACHALM.

RIESNERALM

Hier tauchst Du inmitten des grünen Gipfelmeeres ab, fischst nach Lärchenforellen, picknickst quadratisch-romantisch, erklimmst barfuß den Berg und düst „grün“ über Stock und Stein. Einfach riesig!

03.07. - 14.09., FR, SA, SO, MO
SOWIE AN FT VON 09.00-16.30 UHR

WWW.RIESNERALM.AT
T 03680/606
[SOMMERCARD]
[NEU! RIESNERALMCARD]

NEU 2020: [WILDBIENEN] FARM

GLANZPUNKTE:
GIPFELBAD, JAGASTEIG, TIERHOLZPARK, HOCHSEESITZ, GIPFEL-BARFUSS-WEG, SQUARECHAIR, KINDERSCHATZSUCHE, UNIVERSUM RIESNERALM.

ERSCHWEBE meine höchsten Gipfel.
ERKURVE meine schnittigsten Bergstraßen. BEQUEM im Sessel oder auf vier Rädern.

BODENSEE PANORAMASTRASSEN
Jeweils 4,5 km lange Bergstraßen über den Gössenberg bzw. Petersberg ins Seewigtal. Ab Parkplatz 15 min Gehzeit zum Steirischen Bodensee.

WWW.HAUS.AT
T 03686/22 34-34
[SOMMERCARD]
€

DACHSTEIN
Panorama-Gondel aus Glas. Am Gipfel: Eispalast, Hängebrücke, Treppe ins Nichts, Sky Walk. Keine langen Wartezeiten mit Online-Reservierung.

29.05. - 28.06. MI - SO
01.07. - ANFANG DEZEMBER TÄGL.
JEWEILS VON 07.50 - 17.10 UHR

WWW.DERDACHSTEIN.AT
T 03687/220 42-810
[SOMMERCARD]
€

SÖLKPASS
Der Pass wurde bereits vor 3.200 Jahren in der Spätbronzezeit begangen. Heute ist er ein beliebtes Ausflugsziel.

WWW.SOELKTAELER.AT
T 03685/209 03

TAUPLITZALM
„Bergbahn Tauplitz“ ab Tauplitz

27.06. – 13.09.
TÄGL. 08.30–12.00 UND
13.00–16.30 UHR

Erreichbar auch über die 10 km lange Alpenstraße ab Bad Mitterndorf.

WWW.DIETAUPLITZ.COM
T 03688/22 52
[SOMMERCARD]
€

STODERZINKEN
Ausgehend von Gröbming über die 10 km lange und höchste Panoramastraße der Steiermark.

WWW.GROEBMING.AT
T 03685/221 31-22
[SOMMERCARD], [STEIERMARKCARD]
€

HOCHWURZEN
„Gipfelbahn Hochwurzen“ ab Rohrmoos

11.06. - 28.06. MI - SO
01.07. - 18.10. TÄGLICH
JEWEILS VON 08.30 - 17.00 UHR

WWW.PLANAI.AT
T 03687/220 42
[SOMMERCARD], [STEIERMARKCARD]
€

REITERALM
„Preunegg-Jet“ ab Pichl/Preunegg

29.05. - 28.06. UND 18.09. - 11.10.
FR, SA, SO

03.07. - 13.09.
MO, DI, FR, SA, SO
JEWEILS 08.45–17.00 UHR

WWW.REITERALM.AT
T 06454/73 57
[SOMMERCARD]
€

LOSER
Die 9 km Panoramastraße führt von Altaussee ins Herz des Toten Gebirges.

VON MAI BIS OKTOBER BEFAHRBAR

WWW.LOSER.AT
T 03622/713 15
[SOMMERCARD], [STEIERMARKCARD]
€

PLANAI
„Planai-Hauptseilbahn“ ab Schladming. Neue 10er-Gondelbahn mit Panorama-Verglasung.

29.05. - 30.06. TÄGLICH AUSSER MI
01.07. - 11.10 TÄGLICH
JEWEILS VON 09.00 - 17.00 UHR

Erreichbar auch über die Planaistraße (Fastenberg).

WWW.PLANAI.AT
T 03687/220 42
[SOMMERCARD], [STEIERMARKCARD]
€

HAUSER KAIBLING
„Schladminger Tauern Seilbahn“ ab dem Ort Haus.

26.06. – 18.10.
TÄGL. 08.00–12.00 UND
13.00–16.30 UHR

Auffahrt ab der Talstation mit 8er-Gondelbahn. Weiterfahrt mit dem 4er-Sessellift „Quattralpina“

27.06. – 06.09.
TÄGL. 09.00–17.00 UHR

WWW.HAUSER-KAIBLING.AT
T 03686/30 30
[SOMMERCARD]

RITTISBERG
„Rittisberg-Sesselbahn“ ab Ramsau

30.05. – 13.09. (MI, DO, FR, SA, SO)
16.09. – 11.10. (MI, SA, SO)
09.30 - 17.00 UHR

WWW.RITTISBERG.AT
T 03687/817 76
[SOMMERCARD], [STEIERMARKCARD]

DEN BERG. DAS TAL.

„ERLAUFE MICH!“ rufen DER BERG und DAS TAL.
„Ja, so kannst Du unsere Weite und Zufriedenheit erfahren. Komm auf die Gipfel und über die Almen.

1
KLAMM TRAIL
5,1 KM 377 HM
PARKPLATZ WÖRSCHACHKLAMM
WÖRSCHACH

2
SPECHTENSEE TRAIL
17,1 KM 1053 HM
GASTHAUS WEITGASSER
WÖRSCHACH

3
TAUSING RUNDE
15,8 KM 880 HM
GASTHAUS WEITGASSER
WÖRSCHACH

4
FÜRSTENSTEIG CROSS RUNDE
5,3 KM 245 HM
GASTHAUS WEITGASSER
WÖRSCHACH

5
KULM RUNDE
9 KM 89 HM
PARKPLATZ TENNISPLATZ
AIGEN

6
KOHLANGER TRAIL
11,1 KM 700 HM
PARKPLATZ TENNISPLATZ
AIGEN

7
OBERMOSER TRAIL
9,6 KM 380 HM
GASTHOF RÜSCHER
DONNERSBACH

8
FISCHERSTEIG TRAIL
2,8 KM 52 HM
GASTHOF RÜSCHER
DONNERSBACH

9
GRAT TRAIL PLANNERALM
8 KM 721 HM
BERGRETTUNGSHAUS
PLANNERALM

10
STEGERWALD TRAIL
8,3 KM 413 HM
BRÜCKE STEGERHOF
DONNERSBACHWALD

11
RIESNERALM GIPFELTRAIL
10,1 KM 937 HM
MITTELSTATION RIESNERALM
DONNERSBACHWALD

12
KULM GIPFELTRAIL
6,7 KM 260 HM
PARKPLATZ TENNISPLATZ
AIGEN

13
PUTTERERSEE EINSTEIGERTRAIL
4,2 KM 47 HM
PARKPLATZ TENNISPLATZ
AIGEN

14
RÖMERLAUF
9,9 KM 186 HM
TOURISMUSBÜRO
IRDNING

15
IRDNINGER MOOSRUNDE
6,3 KM 31 HM
TOURISMUSBÜRO
IRDNING

Entdecke die Sensationen des Unaufgeregten entlang der Bäche und der Wege. SEI SO NAH BEI UNS ...“

ERLAUFEN.

in Grimming-Donnersbachtal

IM EINKLANG.

GLEICHMÄSSIGER ATEM,
FESTER SCHRITT UND
FREIER KOPF. SO KOMMST
DU SICHER AN. AN DEINEM
ZIEL. UND BEI DIR SELBST.

PFADE

in Grimming-Donnersbachtal

DER BERG. DAS TAL.

Das WASSER gehört zum Berg und zum Tal
wie die SONNE zu einem perfekten SOMMERTAG.

Wir leeren den Rucksack einfach vor Dir aus und erzählen von den besten Plätzen, an denen Du unsere FEINSTEN TROPFEN finden kannst …

Eine Welle voll Spaß!

Sprungvoll!

NASE ZU.

ACHTUNG - IN DREI, ZWEI, EINS WIRD‘S SO RICHTIG NASS!

DIE WASSER.

ABKÜHLEN!

Der **PUTTERERSEE** in Aigen ist der wärmste Alpenmoorsee der Steiermark. Einfach schön!

RIESENTRAMPOLIN, BEACHVOLLEY-BALLPLATZ, SPIELPLATZ, FISCHEN, WINDSURFEN, SCHWIMMENDE SAUNA, STAND UP PADDLING UND RUTSCHE.
PIT-PAT IN DER NÄHE.

EINTRITT: € 4,50 EW | € 2,50 KI
RUDERBOOT: € 5 PRO STUNDE
TRETBOOT: € 5 PRO ½ STUNDE
SUP: € 5 PRO STUNDE

PUTTERERSEE AIGEN
T 03682/225 20
WWW.PUTTERERSEE.AT
[SOMMERCARD], [STEIERMARKCARD]

Einzigartig. Das **GIPFELBAD** auf der Riesneralm. Das erste Freibad auf 1.800 m Seehöhe musst Du erlebt haben. Und beheizt ist es auch noch!

T 03680/606
WWW.RIESNERALM.AT
[SOMMERCARD]

Die **NATUR-BADETEICHE** in Donnersbach, Donnersbachwald und Irdning bieten alles, was Du zum Baden brauchst. Eintritt frei.

INFORMATION
T 03682/224 20

TUT DEN AUGEN GUT!
EIN GANZ BESONDERES QUELLWASSER FLIESST BEIM HEILIGEN BRÜNDL IN ALTIRDNING. DU ERREICHST DIESEN KRAFTPLATZ ÜBER DEN HEILIGENBRUNN WANDERWEG.

HURRA, ES REGNET!

Die **GRIMMINGTHERME** in Bad Mitterndorf hat ihre Quellen schon für Dich vorgewärmt.

T 03623/210 10
WWW.GRIMMING-THERME.COM

NARZISSENBAD
Abtauchen und das Salz auf der Haut spüren und schmecken.

T 03622/553 00
WWW.NARZISSENBADAUSSEE.AT

MOOR- & THERMALBAD
Heilbrunn
Ein Bad zum Entspannen und Wohlfühlen.

T 03623/24 86
WWW.HEILBRUNN.AT

THERME AMADÉ Altenmarkt
Hier rutschst Du nur so rein ins Badevergnügen.

T 06452/208 88
WWW.THERMEAMADE.AT

DAY SPA im Hotel Schloss Pichlarn. Eintauchen in den Schlossmantel der Entspannung.

T 03682/244 40
WWW.SCHLOSSPICHLARN.AT

FLUSSWANDERN AUF DER ENNS
www.kajaktiv.at, T 0650/421 43 83

DER BERG. DAS TAL.

Ein guter Tag zum Biken.

PEDALRITT.

DER WEG VOR DIR. DAS ZIEL IN WEITER FERNE. BERG UND TAL AN DEINER SEITE. BEREIT FÜR EIN GEMEINSAMES ABENTEUER.

Eine runde Sache.

Zwei RÄDER ROLLEN. Am Berg. Im Tal. Gemütlich GESTRAMPELT oder sportlich GEHOBELT – ans Ziel kommst Du hier immer.

Inmitten fabelhafter Natur Energie tanken und Batterien aufladen. Auf STEINIGEN Wegen oder auf GLATTEM Bankett.

DAS RAD.

BIKE & HIKE

Ob sie sich GESUCHT haben? GEFUNDEN haben sie sich jedenfalls und sind miteinander eine SPORTLICHE BEZIEHUNG eingegangen - das Radfahren und das Wandern.

Tritt für Tritt erreichst Du die Bike & Hike Station, an der Du Dein Rad absperren und einfach nur Bike sein lassen kannst. Du selbst rastest aber nicht und lädst Deine Akkus bei einer Wanderung in der umliegenden Bergwelt auf. Dein E-Bike kann das übrigens beim ansässigen Wirten. Und Du natürlich auch.

BIKEKARTE ERHÄLTLICH IM TOURISMUSBÜRO!

E-ENDURO BIKEPARK RIESNERALM

Grüner Adrenalinkick.

Nervenkitzel inbegriffen. Auf elektrisch betriebenen Bikes, die 10 Mal stärker sind als gewohnte E-Bikes, geht's mit viel Speed auf sieben variantenreichen Kursen über Stock und Stein.

Sportbegeisterte matchen sich auf schnittigen Bikes, die aussehen wie Motocross-Maschinen und obendrauf „grün" und leise sind, so dass auch die Kühe auf der Weide und der Specht im Wald eine Freude beim Zusehen haben. Den Adrenalinkick holen sich aber freilich nur all jene, die die neuen Moto-Bike-Geschosse im Bikepark in Donnersbachwald höchstpersönlich ausprobieren. Aufsteigen, aufdrehen und das Bike-Erlebnis neu definieren.

ÖFFNUNGSZEITEN
03.07. – 14.09.
FR-MO 08.00–17.00 UHR

WO
GELÄNDE KINDERSKISCHAUKEL
DONNERSBACHWALD

VERLEIH UND STARTPUNKT
SPORT SCHERZ,
TALSTATION RIESNERALM

PREISE
E-ENDURO BIKE AB € 15, FAT-BIKE AB € 12, KINDER E-BIKE AB € 8
KINDER = JAHRGANG 2005-2013

KINDER E-MOTOCROSS
(CA. 5 - 8 JAHRE, 35 - 80 KG)
€ 15

[SOMMERCARD]
WWW.E-BIKEPARK.AT

Touren-Auswahl

DONNERSBACHTAL RUNDE
34,5 KM, 955 HM
GH LEITNER, DONNERSBACH

AIGEN RUNDE
25 KM, 550 HM
VORBERG, NÄHE MÖSLHOF

PLANNERALM RUNDE
27 KM, 882 HM
PLANNERALM,
SCHRABACHALM

STALLAALM RUNDE
19 KM, 581 HM
LÄRCHKARALM

SCHÖNMOOS RUNDE
23 KM, 559 HM
EINGANG WÖRSCHACHKLAMM

SPECHTENSEE RUNDE
32 KM, 514 HM
EINGANG WÖRSCHACHKLAMM,
SPECHTENSEEHÜTTE,
GH DACHSTEINBLICK

MÖRSBACH RUNDE
15 KM, 742 HM
MÖRSBACHWIRT, OXENALM

AUFLADEMÖGLICHKEIT

Radverleih

SPORT SCHERZ
WÖRSCHACH, T 03682/223 83
MO–FR 09.00–12.00 UND 15.00–18.00 UHR,
SA 09.00–12.00 UHR

DONNERSBACHWALD,
T 03680/350
IM SOMMER BEI LIFTBETRIEB
FR – MO 08.00–17.00 UHR,
DI UND DO 08.00–12.00 UHR

SPORT SCHÖTTL
IRDNING, T 03682/229 52
MO – FR 09.00–12.00 UND 15.00–18.00 UHR,
SA 08.00–12.00 UHR,
SO/FT AUF ANFRAGE
T 0676/887 805 21

	1 TAG	3 TAGE	7 TAGE
MTB	€ 17	€ 45	€ 79
TREKK	€ 15	€ 39	€ 65
KIDS	€ 8	€ 22	€ 45
E-BIKE	SPORT SCHERZ: AB € 30/TAG SPORT SCHÖTTL: AB € 35/TAG		

FAIR RADELN. MACHT SINN.

Informiere Dich schon vorab. Nutze dazu Radkarte und Internet. Auch die Vertreter und Vertreterinnen von Berg und Tal helfen Dir gerne bei der Planung Deiner Tour.

Bleib drauf auf den beschilderten Bikestrecken.

EINIGE STRECKEN DÜRFEN NUR ZU BESTIMMTEN ZEITEN BEFAHREN WERDEN. BITTE HALTE DIESE EIN. DU FINDEST DIE INFORMATION DAZU IN DER AKTUELLEN BIKEKARTE VON BERG UND TAL.

Zu allen anderen Zeiten dürfen Wald, Wiesen und ihre Bewohner ruhen. Nimm bitte Rücksicht auf sie.

Berg und Tal möchten für Dich tipptopp in Schuss sein. Rechne daher immer wieder mit Arbeiten auf den Wegen.

Auch Fußgänger und Tiere können ab und zu Deinen Weg kreuzen. Fahre deshalb vorausschauend und gib ihnen Vorrang.

Bitte denke auch daran Weidezäune wieder zu schließen.

Bremse kontrolliert und schone so Wald- und Wiesenböden.

Regen tut der Natur gut. Verzichte, aber, wenn möglich, danach auf den Trails zu fahren.

Müll auf Wiesen und Wegen können Berg und Tal gar nicht riechen. Nimm ihn bitte mit.

Land- und Forstwirtschaft sowie die Jagd sind für Berg und Tal wichtige Partner. Sie gestatten Dir, viele ihrer Wege zu befahren. Sei Dir bewusst, nur ein gutes Miteinander gewährleistet auch in Zukunft dein Bikevergnügen.

DANKE.

TALRADELN

Der ENNSRADWEG: Radgenuss entlang des Wassers. Und Du: VOLL IM FLUSS.

Wird in den Bergen gebikt was das Rad hält, geht es entlang der Enns schon etwas gemütlicher zu. Der relativ flache Streckenverlauf ist ideal für Familien und lässt auch den E-Bike-Motoren mal Zeit zum Verschnaufen.

Zeit, um auch das ein oder andere Schmuckstück in **BERG** und **TAL** zu entdecken:

1

Skulpturenpark in Irdning.
Sich im Schatten der Bäume der Kunst hingeben.

2

In der zeitgenössischen Florianikirche in Aigen einen Blick nach innen wagen.

3

Umgeben vom hochmittelalterlichen Zeitgeist der Burgruine Wolkenstein in Wörschach ins weite Tal schauen.

ENTFERNUNGEN

SCHLADMING - PRUGGERN	18 KM
PRUGGERN - IRDNING	23 KM
IRDNING - LIEZEN	18 KM
LIEZEN - ADMONT	22 KM

LÄNGE GESAMT:
263 km

BESCHILDERUNG:
grüne Schilder mit weißer Aufschrift R7

„Akku“ aufladen bei den Bike & Hike Stationen: Schlossteichstüberl Trautenfels und Eingang Wörschachklamm.

INFORMATION:
www.ennsradweg.com

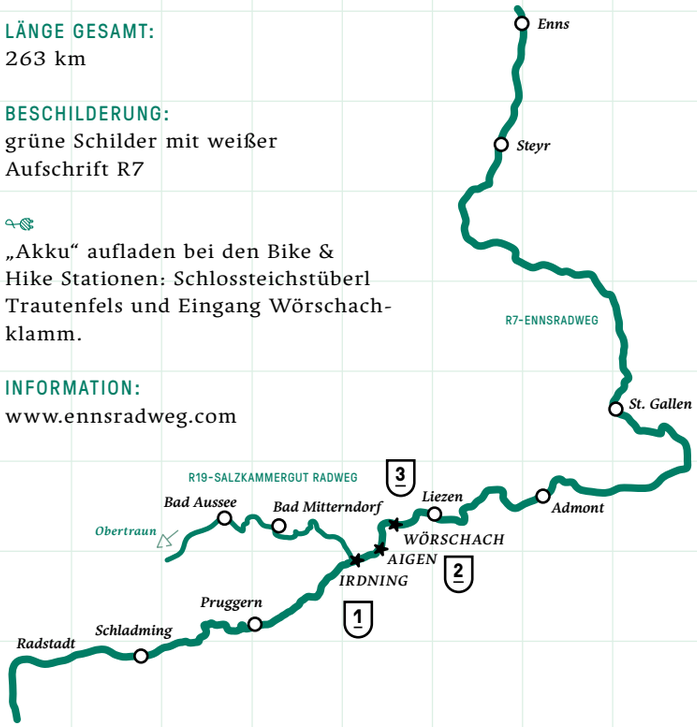

Hauptsache draußen.

Pfeile und Bälle FLIEGEN dem BERG und dem TAL um die Ohren. Und Du selbst fliegst über den Wolken in Dein ABENTEUER.

BOGENSCHIESSEN – Alle ins Blatt!

Arme spannen, Bogen spannen, alles ist gespannt. Die Spannung spüren, loslassen und gespannt darauf sein, ob der Pfeil den Weg des Auges findet. Entdecke die Parcours im Donnersbachtal.

ROBIN HOOD LAND PLANNERALM
T 03683/81 75, 0664/515 15 32
WWW.BOGENSCHIESSEN.AT
[SOMMERCARD]

SCHAUPPHOF DONNERSBACHWALD
T 0676/707 60 73
WWW.SCHAUPPHOF.COM
[SOMMERCARD]

FISCHEN - Vergnügt zappeln die Fische in den Seen und Bächen von Berg und Tal.

PUTTERERSEE
T 03682/225 20
WWW.PUTTERERSEE.AT

BIOTOP DONNERSBACHWALD
T 03682/239 99

DONNERSBACH
T 03683/22 15

ANGELSPORT MAYER IRDNING
T 0664/498 11 46

VON OBEN – Einmal Perspektivenwechsel, bitte. Begib Dich hinauf in luftige Höhen.

TANDEM-PARAGLEITEN
AUF DER RIESNERALM

FLUGSCHULE AIRSTHETIK
T 0660/887 74 40
WWW.AIRSTHETIK.COM

GOLF – Pflanz Dich aufs satte Grün und schwing den Driver. 18 Loch warten auf Dich und wollen von Dir bespielt werden. Die zauberhafte Anlage und das Angebot rundherum lassen Dein Herz und Deine Golfbälle höher schlagen. Schönes Spiel!

GOLF & COUNTRY CLUB
SCHLOSS PICHLARN
T 03682/244 40-540
WWW.GOLFPICHLARN.AT

TENNIS – Gespielt wird auf Sand mit Topspin, Smash und Schläger in der Hand.

2 x in Aigen, 2 x in Pichlarn
(+2 x in der Halle),
3 x in Wörschach, 4 x in Irdning,
1 x in Donnersbach,
2 x in Donnersbachwald.

T 03682/239 99

DER BERG. DAS TAL.

***BERG UND TAL** sind immer einen Ausflug wert.*
*Gibt es doch an so vielen Ecken und **PLÄTZEN** so viel zu entdecken.*
*Und auch ein kleines Stückchen entfernt warten so mancherlei interessante **SCHÄTZE** auf Dich.*



Kunst im Park.

1

SKULPTURENPARK

Der Park hinter der Kirche in Irdning lädt zu Rast und Auseinandersetzung mit der Kunst ein. Die aus Stein und Holz geschaffenen Skulpturen findest Du übrigens auch an vielen anderen Plätzen im Ort.

T 03682/224 20
WWW.GRIMMING-SYMPOSION.AT

2

SCHLOSS TRAUTENFELS

Wahrzeichen des mittleren Ennstals. Prächtiger Barockbau. Museum der Natur- und Kulturgeschichte des steirischen Ennstals und Salzkammerguts. Marmorsaal und Aussichtsturm. Sonderausstellung: „Gipfelstürmen!“ Steirische Expedition zum Dach der Welt.

01.07. – 31.10. TÄGLICH
VON 10.00–17.00 UHR

T 03682/222 33
WWW.SCHLOSS-TRAUTENFELS.AT
[SOMMERCARD], [STEIERMARKCARD]

3

RUINEN

Sind besonders schützenswerte Kulturgüter und auch in Berg und Tal zu finden:

BURGRUINE WOLKENSTEIN
IN WÖRSCHACH

RUINE DER ÄGYDIUSKIRCHE
IN DONNERSBACH

KIRCHENRUINE NEUHAUS
NÄHE SCHLOSS TRAUTENFELS

T 03682/239 99

4

LATSCHENBRENNEREI

In der Naturapotheke auf der Planneralm wird nach alter Tradition das wertvolle Latschenkieferöl erzeugt. Bei einer Führung erfährst Du alles Wissenswerte über die „grüne Nadel“ und das besondere Öl.

JUNI BIS ENDE OKTOBER
TÄGL. VON 10.00–17.00 UHR
FÜHRUNG AM MONTAG UM 14.00 UHR
(ANMELDUNG BIS SO, 12.00 UHR)

T 03683/81 75
WWW.LATSCHENBRENNEREI.AT
[SOMMERCARD]

DIE PLÄTZE.

5

BENEDIKTINERSTIFT ADMONT

Größte Klosterbibliothek der Welt, Kunst- und Naturhistorisches Museum, Stiftskirche, Kräutergarten uvm. Sonderausstellung: „Friedrich III & Maximilian I“

AKTUELLE ÖFFNUNGSZEITEN SIEHE INTERNET

T 03613/23 12
WWW.STIFTADMONT.AT
[SOMMERCARD], [STEIERMARKCARD]

6

3-SEEN-TOUR

Mit dem Schiff über den 6,5 km langen Grundlsee. Dann 20 Min. Wanderung zum Toplitzsee und von dort mit der Plätte vorbei an den Wasserfällen zum Kammersee. Dauer: ca. 3 Stunden

VON 01.05. – 01.11.
ABFAHRT LAUT FAHRPLAN GRUNDLSEE (SIEHE INTERNET)

T 03622/860 44-333
WWW.3-SEEN-TOUR.AT
[SOMMERCARD]

7

PÜRGG

Von Peter Rosegger liebevoll als das „Steirische Kripperl“ benannt. Johanneskapelle mit sehenswerten Fresken und Pfarrkirche.

FÜHRUNGEN AUF ANFRAGE.

T 03682/248 00-17
WWW.STAINACH-PUERGG.GV.AT

8

WOLLWELT STEINER

Traditionsreiche Stoffmanufaktur, auf deren Stoffe weltbekannte Modemarken wie Chanel oder Lois Vuitton vertrauen.

FÜHRUNGEN GANZJÄHRIG AM DI UND DO UM 10.00 UND 15.00 UHR.

T 06454/720 32 76
WWW.STEINER1888.COM
[SOMMERCARD]

9

ERZBERG

Erzabbau seit mehr als 1.300 Jahren. Heute gilt er als modernster Tagabbaubetrieb Europas. Fahrt mit dem Hauly, einem 860 PS-Riesen mit Aussichtsplattform.

AKTUELLE ÖFFNUNGSZEITEN SIEHE INTERNET

T 03848/32 00
WWW.ABENTEUER-ERZBERG.AT
[SOMMERCARD], [STEIERMARKCARD]

10

DACHSTEINHÖHLEN

Eine Welt geformt aus Wasser, Eis und Stein. Rieseneishöhle, Mammut- und Koppenbrüllerhöhle. Aussichtsplattform „5fingers“. Welterbespirale.

29.05. – 02.11. TÄGLICH AB 08.40 UHR
GENAUE ZEITEN SIEHE INTERNET

T 050/140
WWW.DACHSTEIN-SALZKAMMERGUT.COM
[SOMMERCARD]

11

DER WILDE BERG MAUTERN

Wildpark, Erlebnisbauernhof mit Streichelzoo, Kinderstadl, Rutschen, Greifvogelschau und Erlebnispark.

15.05. - 28.06. VON DO - SO
02.07. – 13.09. TÄGLICH
17.09. – 01.11. VON DO – SO
JEWEILS VON 09.00–18.00 UHR

T 03845/22 68
WWW.DERWILDEBERG.AT
[SOMMERCARD], [STEIERMARKCARD]

12

BURG STRECHAU

Innenhof mit Arkaden, großer Festsaal, Kapelle.

03.07. - 31.10.
DI - SO VON 10.00-16.00 UHR
STDL. FÜHRUNGEN BIS 15.00 UHR

T 0650/234 84 61
WWW.BURG-STRECHAU.AT
[SOMMERCARD], [STEIERMARKCARD]

13

SALZWELTEN ALTAUSSEE

Größtes aktives Salzbergwerk Österreichs. Salzsee, Barbara-Kapelle und Bergmannsrutschen. Ab 4 Jahre.

01.07. - 13.09. TÄGLICH VON 10.00 - 16.00 UHR
FÜHRUNGEN ZU JEDER VOLLEN STUNDE

T 06132/200 24 00
WWW.SALZWELTEN.AT
[SOMMERCARD]

Foto: Robert Schauer

Tourismusverband
Grimming-Donnersbachtal

Trautenfelserstraße 220
8952 Irdning-Donnersbachtal
T 03682 / 239 99
office@grimming-donnersbachtal.at
www.grimming-donnersbachtal.at
www.derbergdastal.at

DER BERG UND DAS TAL SIND AUCH AUF INSTAGRAM.
@DERBERG.DASTAL, #DERBERGDASTAL

UNS AUF FACEBOOK BESUCHEN. MACHT SINN.
FACEBOOK.COM/GRIMMING-DONNERSBACHTAL

FILM AB FÜR DEN BERG UND DAS TAL.
VIMEO.COM/GRIMMINGDONNERSBACHTAL

ONLINE IN BERG UND TAL BLÄTTERN.
ISSUU.COM/GRIMMING-DONNERSBACHTAL

IMPRESSUM:
HERAUSGEBER & IDEE: TOURISMUSVERBAND GRIMMING-DONNERSBACHTAL, TRAUTENFELSERSTRASSE 220, 8952 IRDNING-DONNERSBACHTAL, T: +43 3682/23999, WWW.GRIMMING-DONNERSBACHTAL.AT; GESCHÄFTSFÜHRERIN MAG. (FH) JAQUELINE EGGER, VORSITZENDER JOHANNES BALTL, FINANZREFERENT WOLFGANG STIEG
KONZEPT & GESTALTUNG: MELANIE KRAXNER, WWW.MELANIEKRAXNER.COM; FOTOGRAFIE: ARMIN WALCHER PHOTOGRAPHY, COVER: CHRISTOPH LUKAS, SEITE 8: CHRISTINE HÖFLEHNER, SEITE 19: BULTACO MOTORS; TEXT: TV GRIMMING-DONNERSBACHTAL, FOLKE TEGETTHOFF; DRUCK: DORRONG. ALLE ANGABEN SIND NACH BESTEM WISSEN UND GEWISSEN ERSTELLT. FÜR ÄNDERUNGEN VOR ORT, FÄLSCHLICHE ANGABEN UND DARAUS RESULTIERENDE SCHÄDEN WIRD KEINE HAFTUNG ÜBERNOMMEN. KEINE HAFTUNG FÜR DRUCK- UND SATZFEHLER. JUNI 2020. AUFLAGE 4.000 STÜCK